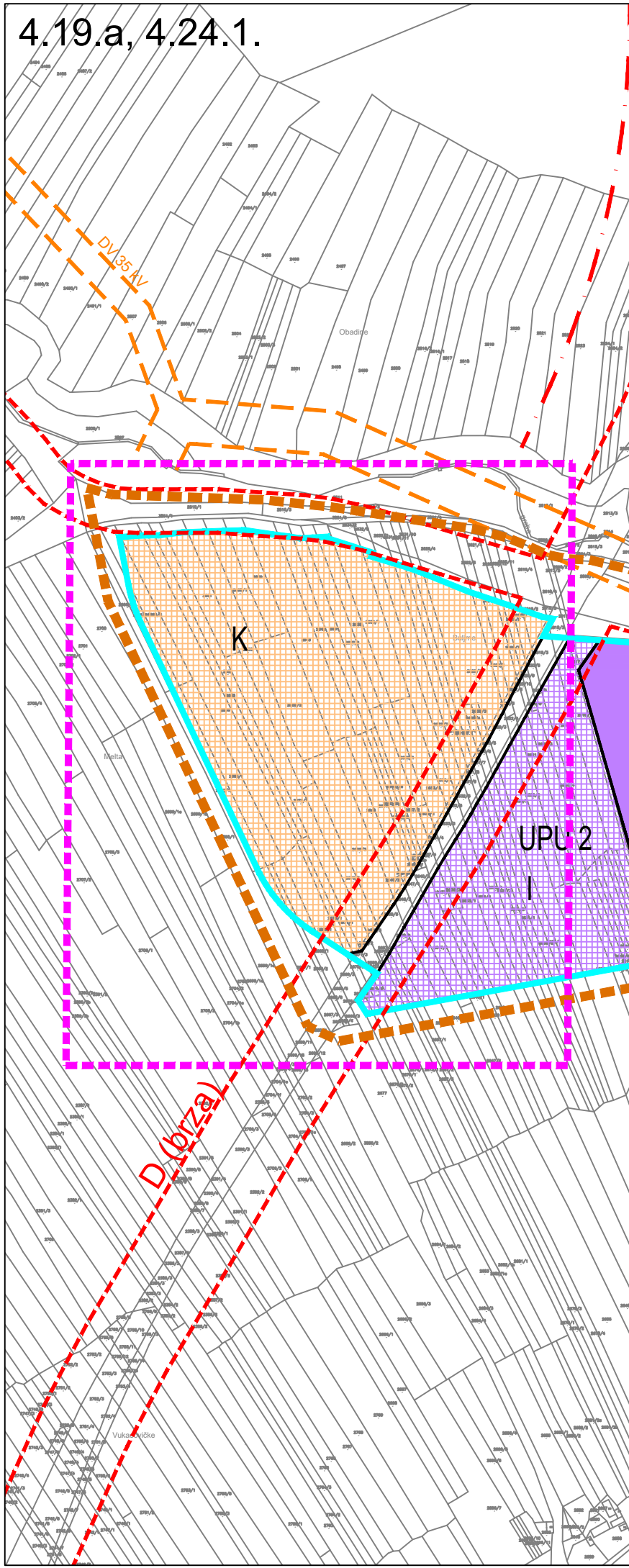




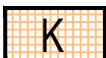

4.19.a, 4.24.1.







GRAĐEVINSKA PODRUČJA NASELJA REBIĆ/UDBINA

TUMAČ PLANSKOG ZNAKOVLJA

Površine za razvoj i uređenje izvan naselja



-  GRANICA IZDOJENOG GRAĐEVINSKOG PODRUČJA IZVAN NASELJA
-  izgrađeno PRIZVODNA NAMJENA - I
farme / tovilišta, klaonica - I3
-  neizgrađeno PRIZVODNA NAMJENA - I
farme / tovilišta, klaonica - I3
-  K GOSPODARSKA - POSLOVNA - K

Promet infrastrukturni sustavi i mreže

-  postojeće KORIDOR PLANIRANE PROMETNICE
-  planirano KORIDOR INFRASTRUKTURNE GRAĐEVINE OD DRŽAVNOG I ŽUPANIJSKOG ZNAČAJA
-  ALTERNATIVNI KORIDOR INFR. GRAĐEVINE OD DRŽAVNOG I ŽUPANIJSKOG ZNAČAJA
-  KORIDOR DALEKOVODA

Planske mjere zaštite

OBVEZA IZRADE DETALJNIJIH PROSTORNIH PLANOVA:

-  UPU GRANICA URBANISTIČKOG PLANA UREĐENJA UPU 2 - UPU GOSPODARSKE ZONE PODUBINA
-  OZNAKA IZMJENE I DOPUNE

1:5000

100m 200m 500m



Županija: LIČKO-SENJSKA
Općina: UDBINA

Naziv prostornog plana:
V. IZMJENE I DOPUNE PROSTORNOG PLANA UREĐENJA OPĆINE UDBINA
konačni prijedlog

Naziv kartografskog prikaza:
GRAĐEVINSKA PODRUČJA NASELJA REBIĆ - izvod
GRAĐEVINSKA PODRUČJA NASELJA UDBINA - izvod

Broj kartografskog prikaza: 4.19, 4.24.1. Mjerilo kartografskog prikaza: 1:5000

Odluka o izradi: "Županijski glasnik" Ličko-senjske županije 29/23 Odluka o donošenju: "Županijski glasnik" Ličko-senjske županije ...

Javna rasprava objavljena: u "Večernjem listu", 9.2.2024. Javni uvid održan: od 14.2.2024. do 22.2.2024.

Pečat tijela odgovornog za provođenje javne rasprave: Odgovorna osoba za provođenje javne rasprave:

Vesna Rosandić Topalović, spec.oec.

Pravna osoba koja je izradila plan:

AKTERACIJA
Akteracija d.o.o. - Zagreb

Mišljenje na plan prema članku 107. Zakona o prostornom uređenju (Narodne novine, 153/13, 65/17, 114/18, 39/19, 98/19, 67/23):
Klasa: ..., Urbroj: ..., Datum: ...

Pečat pravne osobe koja je izradila plan: Odgovorna osoba:
Ivan Kapović, mag.ing.arch.

Voditelj izrade plana:
Ivan Kapović, mag.ing.arch.

Stručni tim u izradi plana:
Ivan Kapović, mag.ing.arch.
Nina Kelava, dipl.ing.arh.
Petar Cigetić, struč.spec.ing.aedif.
Jelena Rajčević, mag.ing.arch.

Pečat Općinskog vijeća: Predsjednik Općinskog vijeća:
Slobodan Bjelobaba, v.r.

Istovjetnost ovog plana s izvornikom ovjerava: Pečat nadležnog tijela:

