

## NAMJENA I KORIŠTENJE PROSTORA

### GRANICE

GRANICA OBUHVATA

### RAZVOJ I UREĐENJE NASELJA

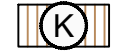
POSTOJEĆE



PLANIRANO



GOSPODARSKA NAMJENA - PROIZVODNA




GOSPODARSKA NAMJENA - POSLOVNA



POVRŠINE INFRASTRUKTURNIH SUSTAVA  
TS - TRAFOSTANICA




ZAŠTITNO ZELENILO




VODOTOK  
RIJEKA KRBAVA

### PROMET



KORIDOR PROMETNICE



KOLNIK



OZNAKA IZMJENE I DOPUNE PLANA

MJ 1:5000

100m 200m 500m



Županija: LIČKO-SENJSKA	
Općina: UDBINA	
Naziv prostornog plana: III. IZMJENE I DOPUNE URBANISTIČKOG PLANA UREĐENJA GOSPODARSKE ZONE PODUBINA konačni prijedlog	
Naziv kartografskog prikaza: KORIŠTENJE I NAMJENA POVRŠINA PROSTORI ZA RAZVOJ I UREĐENJE - izvod	
Broj kartografskog prikaza: 1.	Mjerilo kartografskog prikaza: 1:5000
Odluka o izradi: "Županijski glasnik" Ličko-senjske županije 29/23	Odluka o donošenju: "Županijski glasnik" Ličko-senjske županije ...
Javna rasprava objavljena: u "Večernjem listu", 9.2.2024.	Javni uvid održan: od 14.2.2024. do 22.2.2024.
Pečat tijela odgovornog za provođenje javne rasprave:	Odgovorna osoba za provođenje javne rasprave:  Vesna Rosandić Topalović, spec.oecc.
Pravna osoba koja je izradila plan: <b>AKTERACIJA</b> Akteracija d.o.o. - Zagreb	
Pečat pravne osobe koja je izradila plan:	Odgovorna osoba:  Ivan Kapović, mag.ing.arch.
Voditelj izrade plana:  Ivan Kapović, mag.ing.arch.	
Stručni tim u izradi plana: Ivan Kapović, mag.ing.arch. Nina Kelava, dipl.ing.arh. Petar Cigetić, struč.spec.ing.aedif. Jelena Rajčević, mag.ing.arch.	
Pečat Općinskog vijeća:	Predsjednik Općinskog vijeća:  Slobodan Bjelobaba, v.r.
Istovjetnost ovog plana s izvornikom ovjerava:	Pečat nadležnog tijela: